



CONSTATATION DE NATURE FORESTIERE

dans le cadre de la procédure de légalisation du plan général d'affectation

du 1 mars 2006

ECHELLE 1/1'000


Adopté par la municipalité
le 21.04.2008
Le syndic _____ Le secrétaire _____



Soumis à l'enquête publique
du 25.04 au 25.05.2008
enquête complémentaire du 28.05.08 au 29.06.08
Le syndic _____ Le secrétaire _____



Adopté par le conseil communal
le 8.10.2008
Le président _____ Le secrétaire _____



Approuvé préalablement par le
département compétent
le 19 JAN. 2010
Le chef du département _____



Mis en vigueur
le 26 OCT. 2010

CERTIFIE CONFORME
Service du développement territorial




CONSTATATION DE NATURE FORESTIERE

dans le cadre de la procédure de légalisation du plan général d'affectation

du 1 mars 2006

ECHELLE 1/1'000


Adopté par la municipalité
le 21.04.2008
Le syndic _____ Le secrétaire _____




Soumis à l'enquête publique
du 25.04 au 25.05.2008
enquête complémentaire du 28.05.08 au 29.06.09
Le syndic _____ Le secrétaire _____



Adopté par le conseil communal
le 8.10.2008
Le président _____ Le secrétaire _____



Approuvé préalablement par le
département compétent
le **19 JAN. 2010**
Le chef du département _____




Mis en vigueur
le **26 OCT. 2010**

CERTIFIE CONFORME
Service du développement territorial

Légende :



Lisière ayant force de constatation de nature forestière



Lisière selon plan cadastral (indicatif)



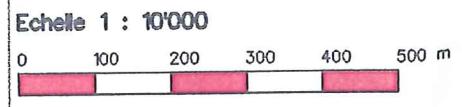
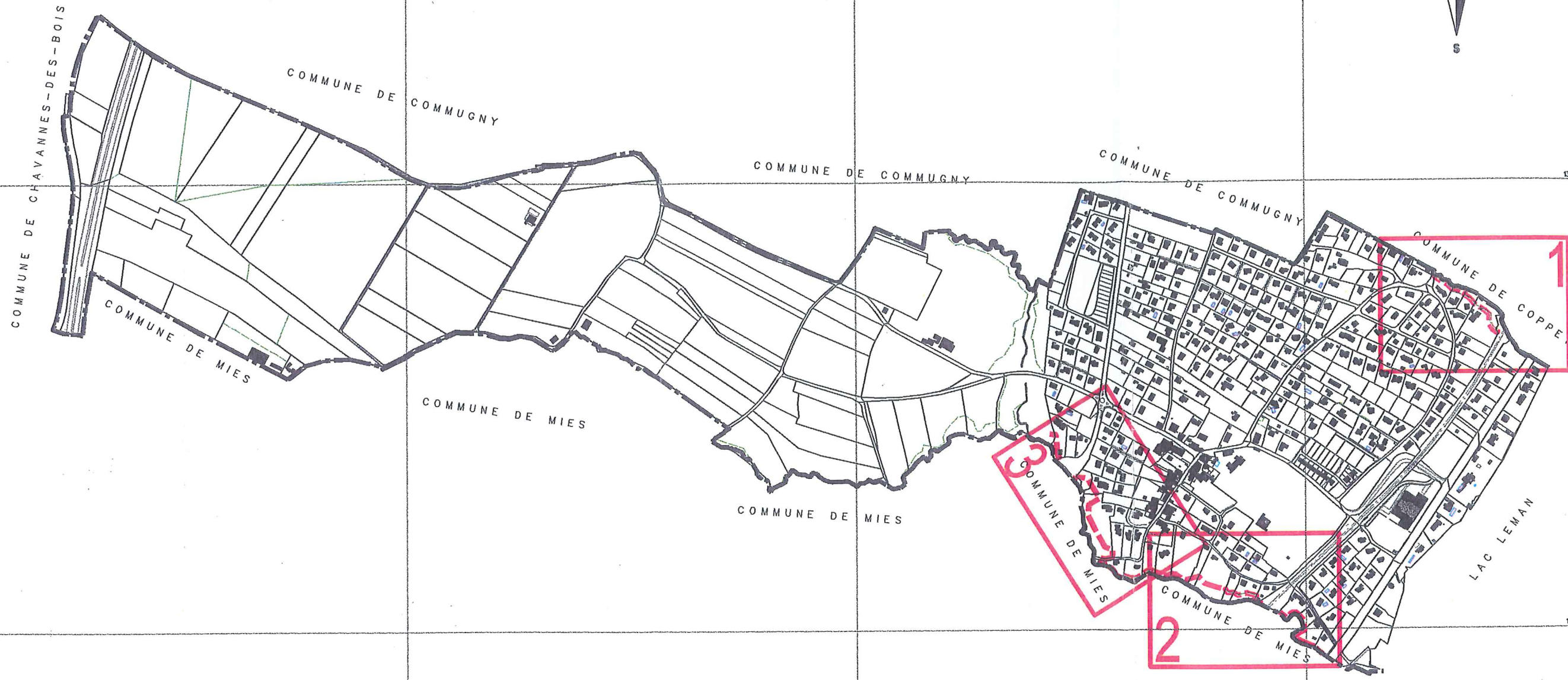
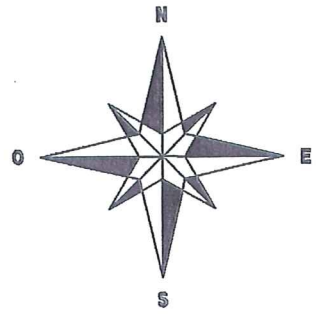
Limite des constructions selon art. 5 LVLFO



Limite de territoire

COMMUNE DE TANNAY

CONSTATATION DE NATURE FORESTIERE Répartition des plans 1:1'000

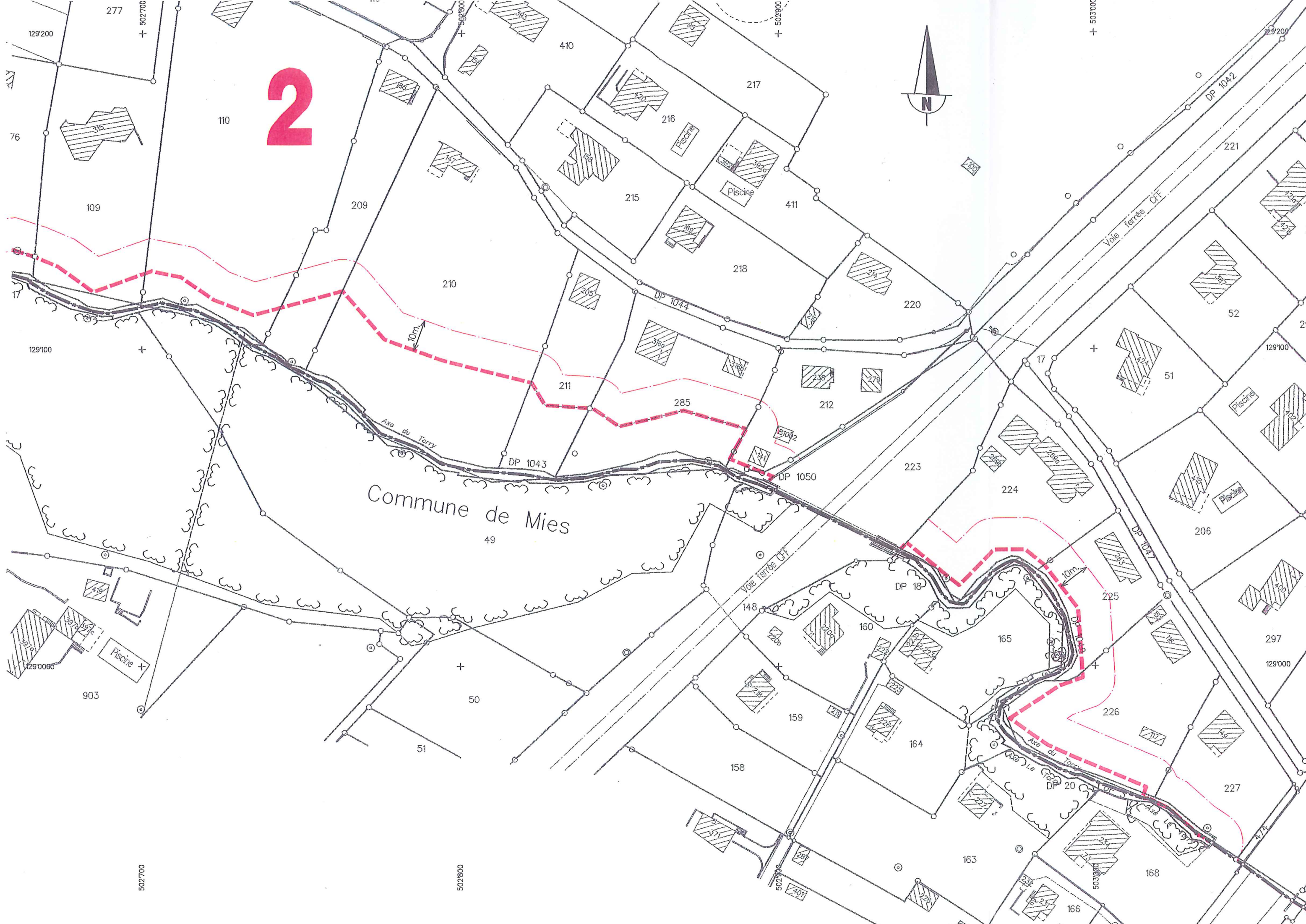




2



Commune de Mies



3

