




# Tannay se visite

Histoire  
Itinéraires  
À voir  
À faire



# Origines des armoiries


« D'argent au chêne de sinople fruité d'or, mouvant d'un mont à trois coupeaux de sable, au chef d'azur chargé de trois faces ondées d'argent »

D'après Henri Jaccard (botaniste et scientifique vaudois 1844-1922), Tannay signifierait un endroit de rochers et de cavernes, mais dit-il « Tannay, district de Nyon, cette localité de la plaine, n'a ni parois de rochers, ni cavernes, on ne peut donc pas rapporter ce nom à Tannay. Il faut sans doute le rapprocher d'une autre racine celtique : Tann-chêne, bas breton, (d'où vient le nom tan : écorce de chêne), ce serait alors un Tannetum, soit avec le suffixe « ay », un endroit où abondent les chênes ».

Taney (1359), Tagney (1480), Thanay (1540), Tanay (XVIIe et XVIIIe siècle), Tannay (depuis le début du XIXe siècle)



# Se restaurer



## **Auberge du Lion d'Or**

Route du Village 2 / 022 776 04 23,  
[www.au-liondor.ch](http://www.au-liondor.ch)

## **Buvette de la Plage**

Route Suisse 58 / 022 755 24 65,  
[www.buvettedelaplage.com](http://www.buvettedelaplage.com)



# Festivités et animations

- 24 janvier : Fête de l'indépendance vaudoise
- Juillet : Fête du village (organisation :  
l'Amicale de Tannay)
- 1er août : Fête nationale Suisse  
(à tour de rôle: Tannay, Mies,  
Chavannes-des-Bois)
- Août : les Variations Musicales de Tannay  
(festival de musique classique)
- Décembre : la visite du Père Noël (organisation :  
l'Amicale de Tannay)
- Sept - avril : Théâtre de Terre Sainte (Coppet)
- Janvier - déc : La Baraka (lieu de rencontres et  
d'activités pour les jeunes –  
Commugny)



# Se plonger dans le passé

- 9 stations, 9 panneaux signalétiques retracent l'histoire de lieux emblématiques du village de Tannay.

Quelle est la particularité de la Tour de l'Horloge ? Combien de fontaines et de puits y a-t-il dans le village ? Quel était le nom d'origine de l'Auberge du Lion d'Or ? Où était situé le cimetière ? Le chemin de Compostelle passe-t-il à Tannay ? Quelle est l'histoire du Château ? Où le Torry prend-il sa source ? Quand furent aménagés le port et la Buvette ? A découvrir.



# Se mettre au vert...

**Chemin de Malcroissant** place de jeux

**Route des Pralets** place de jeux, table de ping pong

**Vy Serpettaz** emplacement pour jeux et grillades

**Parc du château**

**Port** terrain de jeu de boules et volley

**Plage de Mies** baignades

**Terrain de football** pour les jeunes  
et moins jeunes

**Le Creuson** cours d'eau renaturé





# Faire ses courses ...

## **Au Petit Marché**

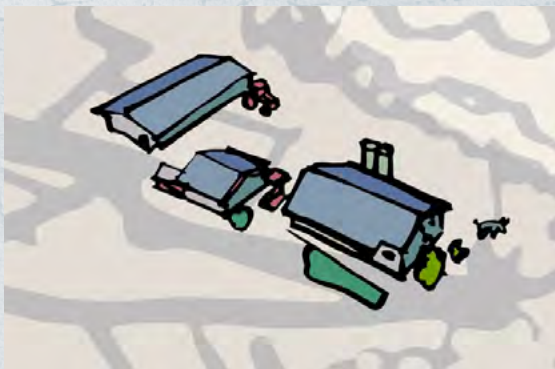
Boulangerie et pâtisserie - Epicerie - Tea-Room  
chemin de la Petite-Gatillarde 1, 022 776 15 69

## **Vincent Echenard**

Marché de fruits et légumes biologiques,  
mercredi 15h45 à 18h et samedi de 10h à 13h  
En saison, cueillette et achats de pommes  
Chemin de Chirilinge, [contact@agro-idee.ch](mailto:contact@agro-idee.ch)

## **Ferme Les Morennes**

Vente des produits de la ferme  
Chemin des Moulins 31, 079 603 79 46  
et 078 722 54 42



# Musique, danse et Sport

Conservatoire, fanfare, école de musique de Terre Sainte, chœurs et chorales, écoles de danse mais aussi le sport : du football au hockey, en passant par tennis, gymnastique, volleyball, escrime, équitation, jeu de boules, polo, etc. les associations de Terre Sainte vous accueillent.

Toutes les Informations sont disponibles sur le site  
**[www.terresainte.ch](http://www.terresainte.ch)**







# Arts plastiques

**Bocal**, Place du Village 4,

**Lucien Kolly**, lk@lucien-photo.ch,

www.horizons-photo.ch, 079 426 63 58 (Photographe)

**et Marie Kolly**, info@marie-k.ch,

www.marie-k.ch, 079 120 21 26 (Graphiste Illustratrice)

**La Galerie de Poche**, Chemin de Bénuyer 7,

chantal.geoffroy@lagaleriedepoche.com,

www.lagaleriedepoche.com, 079 833 06 82

(expositions, peintures, sculptures),

Et sur Rendez-vous seulement :

**Gisèle Preneloup**, Chemin de la Dôle 5,

gisele.preneloup@bluewin.ch, 022 776 26 64

(peinture sur soie, sculpture, bijoux en argent)

**Fiona Strafford**, Impasse du Puits-Ballant 6bis,

fstrafford@gmail.com, 079 957 55 42

(peinture et écharpes artistiques)

**Hélène Hausmann**, Rte du Village 1,

famille.hausmann@bluewin.ch, 022 776 19 69

(peinture à l'huile, à l'aquarelle, vitraux)

**Françoise Tchamkerten**, Chemin des Vallières 3,

t.francoise.4@hotmail.com, 022 776 21 57

(peinture sur porcelaine et sur bois)

**Cornelia Sultan-Khan**, Impasse du Puits Ballant 6,

asultankhan@swissonline.ch, 079 645 32 92 (peinture)

**Catherine Neumann**, Chemin des Vallières 18,

cneumann@passe-fil.ch, 022 776 50 02 (poterie)

**Françoise Galiotto**, Chemin de la Vigie 2

Atelier-Chalet, Chemin des Vallières 9,

fanfanlavigie@bluewin.ch, 079 772 32 20

(peinture sur porcelaine)



Altitude : 407 m

Latitude : 46.308945/46° 19' N

Longitude : 6.177421 /6°10' E

Superficie : 1,82 Km<sup>2</sup>

Population 31.12.2017 : 1'585 habitants

[www.tannay.ch](http://www.tannay.ch)



COMMISSION CULTURELLE  
DE TANNAY

# Tannay se visite

## Prendre l'air

### Côté Lac

#### « Le Bénuyer » 2.0 km

Depuis la Place du village, prenez le Chemin des Molards et tournez à gauche sur le Chemin des Vallières. En bas du chemin, longez la voie CFF et empruntez le passage sous voie. Sortez à droite et longez puis descendez le Chemin de Bénuyer jusqu'au tunnel piétonnier vous conduisant au port de Tannay. Détendez-vous sur la plage de Mies ou la zone de détente de Tannay, désaltérez-vous ou restaurez-vous à la Buvette de la Plage. Pour le chemin de retour, reprendre le tunnel piétonnier et remontez sur la Route Suisse en direction de Coppet. A 200 mètres, prenez sur la gauche le chemin de l'Abérieux puis le passage sous voie. Traversez le parc du Château de Tannay pour rejoindre la Place du village.



### Côté Jura

#### « Vy Serpettaz » 3.0 km

Depuis la Place du village, remontez la Route du Village et traversez le rondpoint de la route de Saint-Cergue. Attention ! la traversée de ce carrefour est dangereuse en raison du trafic automobile. Prenez le Chemin des Moulins sur 100 m et tournez à gauche sur la Vy Serpettaz, puis de nouveau à gauche sur le Chemin de Chirilinge. En saison, achetez des pommes chez Vincent Echenard. A nouveau à gauche sur la route de Marnex puis la Route de Veytay et le Chemin du Sorbier. Prenez ensuite à gauche la Vy des Tschioquants qui vous ramènera à la Vy Serpettaz et au village.



#### « Les Bugnons » 3.8 km

Même trajet que précédemment mais à la fin du Chemin de Chirilinge, remontez à droite le Chemin des Tattes Gayes jusqu'au Chemin des Fourroux. Redescendez le Chemin des Bugnons pour rejoindre la Vy Serpettaz et revenir au village.

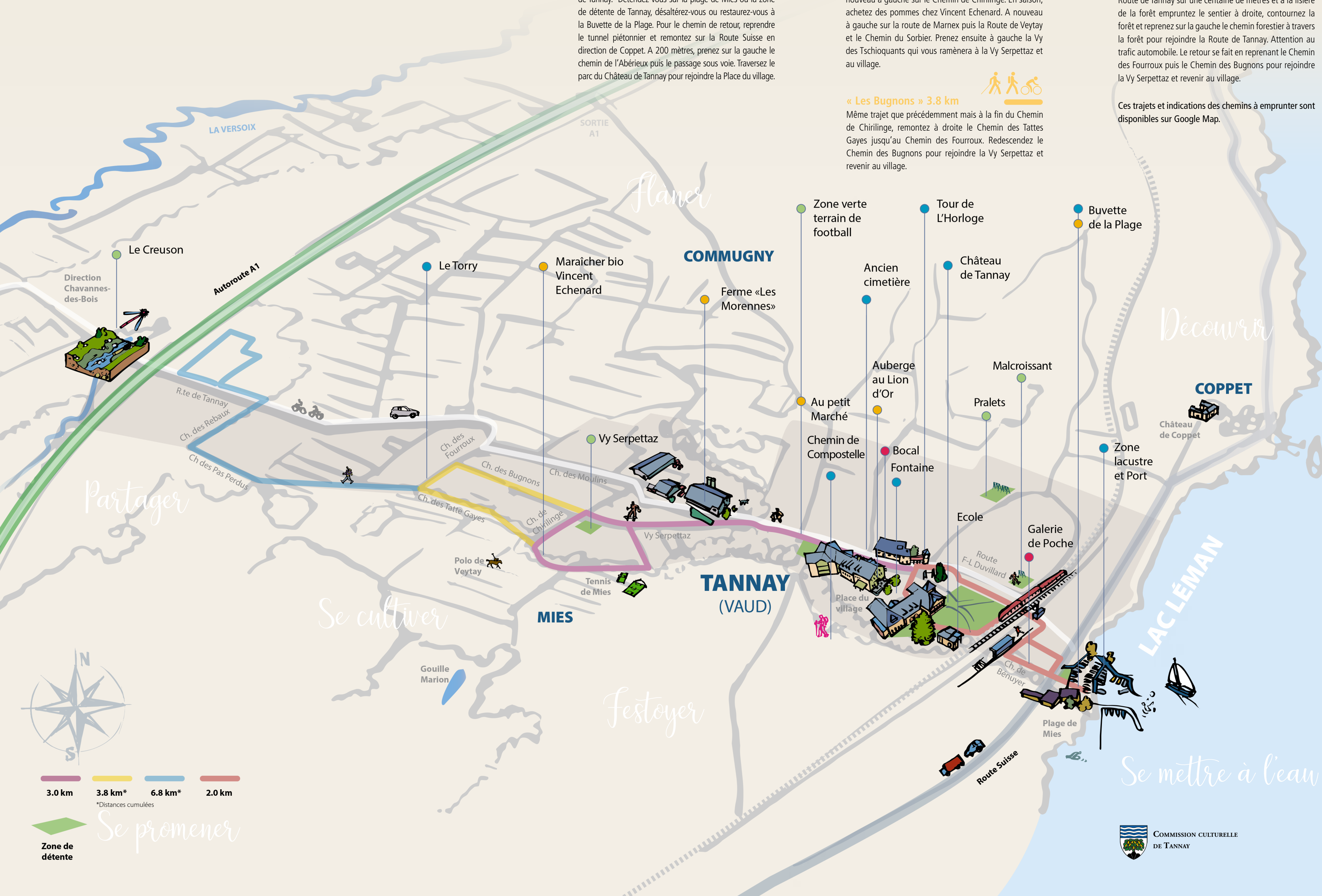


#### « Les Pas Perdus » 6.8 km

Idem au précédent mais continuez le Chemin des Tattes Gayes vers la gauche pour rejoindre le Chemin des Pas Perdus et le Chemin des Rebaux, jusqu'à la Route de Tannay. Attention ! la traversée de cette route est dangereuse en raison du trafic automobile. Remontez la Route de Tannay sur une centaine de mètres et à la lisière de la forêt empruntez le sentier à droite, contournez la forêt et reprenez sur la gauche le chemin forestier à travers la forêt pour rejoindre la Route de Tannay. Attention au trafic automobile. Le retour se fait en reprenant le Chemin des Fourroux puis le Chemin des Bugnons pour rejoindre la Vy Serpettaz et revenir au village.



Ces trajets et indications des chemins à emprunter sont disponibles sur Google Map.



3.0 km   3.8 km\*   6.8 km\*   2.0 km

\*Distances cumulées

Zone de détente